



Nadleśnictwo Nowa Sól



Gmina Bytom Odrzański

**Analiza natężenia ruchu turystycznego i jego wpływu na siedliska
i gatunki - raport z badania ankietowego na Obszarze Natura 2000
w Gminie Bytom Odrzański**

Badanie wpływu ruchu turystycznego i szkód w przyrodzie związanych z presją turystyczną na Obszar Natura 2000 przed rozpoczęciem prac przy zadaniach inwestycyjnych realizowanych w ramach projektu współfinansowanego przez Unię Europejską oraz Narodowy Fundusz Ochrony Środowiska i Gospodarki Wodnej – pn. „Ochrona Obszaru Natura 2000 Gminy Bytom Odrzański”

GMINA BYTOM ODRZAŃSKI
67-115 BYTOM ODRZAŃSKI
ul. Rynek 1
NIP 9251958691 REGON 970770296

BURMISTRZ

Jacek Sauter

Spis treści

1.	WPROWADZENIE.....	3
2.	METODOLOGIA BADANIA.....	4
2.1	CELE BADANIA.....	4
2.2	NARZĘDZIA BADAWCZE.....	5
2.3	REALIZACJA BADANIA	5
2.4	DOBÓR PRÓBY.....	6
3.	WYNIKI BADANIA	6
4.	WNIOSKI I ZADANIA	15
5.	ZAŁĄCZNIKI	17

1. WPROWADZENIE

Turystyka należy obecnie do jednego z najważniejszych elementów rozwoju lokalnego. Tkwiący w niej potencjał może stanowić istotny czynnik rozwoju gospodarczego Gminy. Jednocześnie ważnym zagadnieniem jest ograniczenie negatywnego wpływu turystyki na otaczające nas środowisko naturalne. Rośnie bowiem świadomość społeczności lokalnej w kierunku dbałości o jakość oferty turystycznej i o rozwój usług w tym obszarze, w symbiozie z otaczającą przyrodą i koniecznością zapewnienia jej ochrony.

Gmina Bytom Odrzański planując kształtowanie polityki, w tym zakresie przygotowuje projekt zagospodarowania tego terenu uwzględniający tak elementy rozwoju jak i konieczność dbania o środowisko.

Potencjał przyrodniczy Gminy jest przykładem obszaru, którego wykorzystanie powinno uwzględniać najnowsze trendy ruchu turystycznego tj. aktywny i zdrowy wypoczynek.

Wychodząc z założenia, że rynek usług turystycznych uzależniony jest od wielu zjawisk i procesów społecznych zaplanowano wykonanie badań określających oczekiwania, potrzeby i wskaźniki do stworzenia koncepcji rozwoju turystyki z uwzględnieniem zagadnień dotyczących ochrony Obszaru Natura 2000 w Gminie Bytom Odrzański.

Niniejszy Raport zawiera wyniki badania wykonanego przez Urząd Miejski w Bytomiu Odrzańskim. Stanowi on część procesu badawczego, którego celem jest monitoring ruchu turystycznego na terenie Obszaru Natura 2000 i jego wpływu na ochronę środowiska naturalnego. Badanie ma służyć uzyskaniu informacji na temat oczekiwań społeczności lokalnej i turystów wobec tego obszaru. Co w konsekwencji pozwoli na takie kształtowanie określonej polityki inwestycyjnej i ekologicznej, która uwzględnia potrzeby i obowiązki w tym zakresie.

Ruch turystyczny na Obszarze Natura 2000 w Gminie Bytom Odrzański obserwowany był w miesiącu wrześniu 2015 r. To badanie obejmowało 160 osób przebywających w danym czasie na tym obszarze i ukazuje cały zestaw problemów badawczych, które odnoszą się zarówno do wskaźników określających produkty turystyczne jak i atrakcyjności przyrodniczej Obszaru.

W procesie badawczym przyjęto założenie, że turystyka to przede wszystkim aktywność społeczności służąca tak środowisku lokalnemu jak i turystom z zewnątrz a korzyści z niej nie mogą oznaczać degradacji środowiska przyrodniczego.

BADANIE RUCHU TURYSTYCZNEGO NA OBSZARZE NATURA 2000 W GMINIE BYTOM ODRZAŃSKI W 2015 ROKU

Główne cele badawcze zostały osiągnięte poprzez od uzyskania opinii na temat przedstawionych poniżej zagadnień:

- Ochrona przyrody na terenie Obszaru.
- Określenie struktury i dynamiki ruchu turystycznego na Obszarze.
- Wskazanie zainteresowania atrakcjami turystycznymi podróżnych odwiedzających Obszar Natura 2000 w Gminie Bytom Odrzański w czasie badania.
- Określenie sposobu spędzania wolnego czasu Obszarze.
- Ocena jakości oferty turystycznej Gminy Bytom Odrzański.
- Ujawnienie zapotrzebowania na atrakcje Obszarze.

PREZENTOWANY RAPORT SKŁADA SIĘ Z ELEMENTÓW:

- Metodologia (cele badania, narzędzia badawcze, realizacja badania, dobór próby)
- Wyniki badań
- Wnioski i wskazania

2. METODOLOGIA BADANIA

2.1 CELE BADANIA

Celem projektu było przeprowadzenie monitoringu ruchu turystycznego na Obszarze Natura 2000 w Gminie Bytom Odrzański i zdiagnozowanie jego obecnego stanu oraz wpływu na środowisko przyrodnicze podlegające ochronie. Opis i ocena sytuacji, w jakiej znajduje się ten Obszar na rynku turystycznym, zostały dokonane w ujęciu statystycznym i analizie.

W ramach projektu „Ochrona Obszaru Natura 2000 w Gminie Bytom Odrzański” wyróżniono trzy główne cele badawcze:

- **Wskazanie zagrożeń dla środowiska przyrodniczego spowodowanych niekontrolowanym ruchem turystycznym.**
- **Wskazanie struktury i dynamiki ruchu turystycznego Obszarze Natura 2000 w Gminie Bytom Odrzański.**
- **Ocena poziomu realizacji nowoczesnej polityki rozwoju turystyki zrównoważonej w celu ochrony terenów przyrodniczo cennych przed szkodami.**

Główne cele badawcze zostały osiągnięte poprzez uzyskanie odpowiedzi na przedstawione poniżej pytania:

- **Wskazanie potencjalnych zagrożeń dla przyrody i metod zapobiegania koniecznych do zastosowania na terenie Obszaru.**
- **Źródło informacji na temat Obszaru Natura 2000 w Gminie Bytom Odrzański.**
- **Sposób spędzania wolnego czasu na terenie Obszaru.**
- **Ocena jakości oferty turystycznej.**

2.2 NARZĘDZIA BADAWCZE

Jako narzędzie badawcze zastosowano kwestionariusz wywiadu. Wywiad to technika badawcza polegająca na bezpośredniej rozmowie ankietera z respondentem, przy użyciu narzędzia badawczego w formie kwestionariusza wywiadu. Ankietę opracowano odpowiednio do potrzeb przeprowadzonego badania. Oprócz standardowych metryczkowych punktów (dotyczących płci, wieku i miejsca zamieszkania respondentów), kwestionariusz zawiera pytania poruszające kwestie ściśle związane z celami badania:

- Informacje o Obszarze.
- Plany pobytu.
- Przewidywany czas wizyty.
- Ocena jakości oferty turystycznej Nadleśnictwa Nowa Sól i Gminy Bytom Odrzański.
- Zagrożenia dla Obszaru.
- Czynniki decydujące o atrakcyjności Obszaru.

Badanie w formie kwestionariusza wywiadu służy zdobyciu wiadomości dotyczących ściśle określonego tematu. Zastosowanie takiej metodyki działania pozwala dotrzeć do podmiotów zróżnicowanych pod względem wieku, płci, motywów przyjazdu oraz innych zmiennych. Gwarantuje wysoki stopień wiarygodności i dokładności pozyskanych informacji. Pozwala na sformułowanie trafnych wniosków, a w konsekwencji na stworzenie koncepcji „korzystania” z Obszaru Natura 2000 w Gminie Bytom Odrzański w związku z rozwojem ruchu turystycznego.

2.3 REALIZACJA BADANIA

Badanie ankietowe na terenie Obszaru Natura 2000 w Gminie Bytom Odrzański, przeprowadzone w ramach projektu pt. „Ochrona Obszaru Natura 2000 w Gminie Bytom Odrzański”, przebiegało we wrześniu 2015 roku, ze względu na zwiększone natężenie ruchu turystycznego w tym okresie. Aby dotrzeć do respondentów zróżnicowanych pod względem statusu i motywów wybrania oferty Nadleśnictwa Nowa Sól i Gminy Bytom Odrzański, ankieterzy przeprowadzali badania w różnych dniach tygodnia, o różnych porach dnia i w miejscach o zróżnicowanym charakterze.

Badanie miało charakter ilościowy, w którym wykorzystano dane pierwotne z analizy techniki wywiadu bezpośredniego - ankiet. Rozmowy prowadzone były z turystami z Polski i z zagranicy. W kontakcie z obcokrajowcami ankieterzy posługiwali się językiem angielskim. Podczas badania respondenci zostali poproszeni o wskazanie atutów oraz mankamentów Obszaru. Wyniki prowadzonego wywiadu były na bieżąco zestawiane i porównywane, celem uzyskania pełnego obrazu w kontekście głównych założeń projektu. Uzyskane dane poddano analizie statystycznej, której wyniki przedstawiono w niniejszym Raporcie.

2.4 DOBÓR PRÓBY

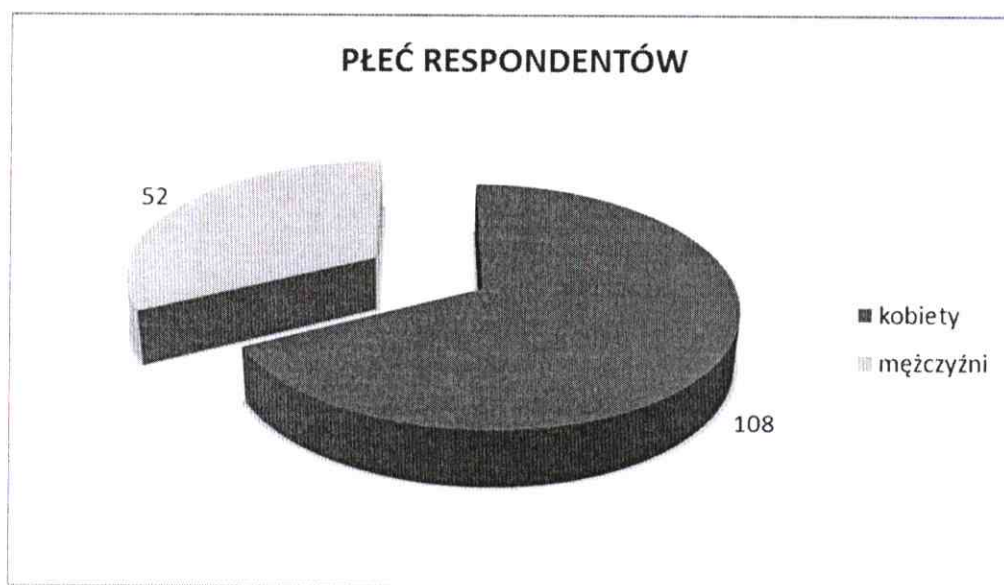
Biorąc pod uwagę specyfikę sytuacji badawczej, przy konieczności zapewnienia reprezentatywności, zastosowano jedyną możliwą w takich warunkach technikę losową doboru próby. Przyjęto, że wybranym na respondenta będzie każdy, kto zgodzi się wziąć udział w ankiecie (bez względu na narodowość). Podczas pomiaru ruchu turystycznego na Obszarze Natura 2000 w Gminie Bytom Odrzański w pierwszym badaniu w roku 2015 przebadano 160 losowo wybranych respondentów, zaliczających się do grupy podmiotów odwiedzających teren Obszaru. Na potrzeby analityczne respondentów rozróżniono według kryteriów: płci, wieku, miejsca zamieszkania.

3. WYNIKI BADANIA

W badaniu ankietowym, stworzonym na potrzeby realizacji projektu pt. „Ochrona Obszaru Natura 2000 w Gminie Bytom Odrzański” wzięło udział 160 losowo wybranych osób korzystających z oferty turystycznej Nadleśnictwa Nowa Sól i Gminy Bytom Odrzański.

PLEĆ RESPONDENTÓW

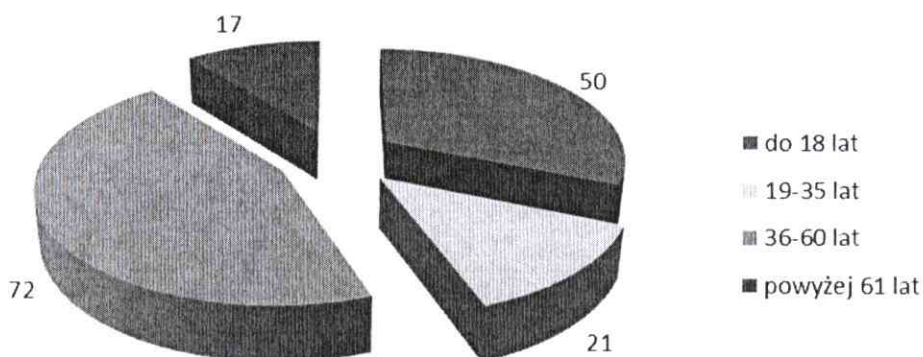
Przy podziale respondentów ze względu na płeć większą grupę stworzyły kobiety. Stanowiły one bowiem - 67,5% ogółu ankietowanych.



WIEK OGÓŁU ANKIETOWANYCH

W większości respondentami były osoby w wieku 36-60 lat, które stanowiły ok. 45% i w wieku do 18 lat – 31,25% wszystkich ankietowanych. Najmniej liczną grupą wiekową były osoby powyżej 61 lat – 10,63%.

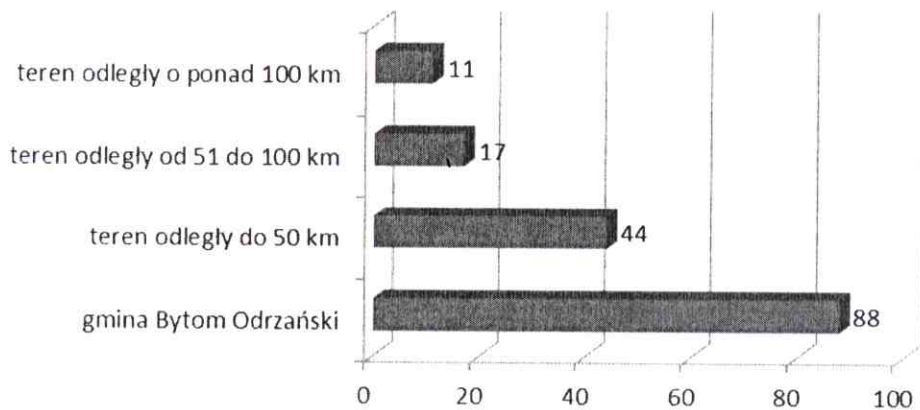
WIEK OGÓŁU RESPONDENTÓW



ODLEGŁOŚĆ MIEJSCA ZAMIESZKANIA OD OBSZARU NATURA 2000 W GMINIE BYTOM ODRZAŃSKI

Wśród ankietowanych odwiedzający teren Obszaru Natura 2000 w Gminie Bytom Odrzański największą grupę w tej kategorii stanowili mieszkańcy z terenu gminy – 55% oraz osoby z terenu oddalonego do 50 km – 27,5%. Najmniej liczną grupą badanych były osoby z miejscowości oddalonych o ponad 100 km – 6,88%.

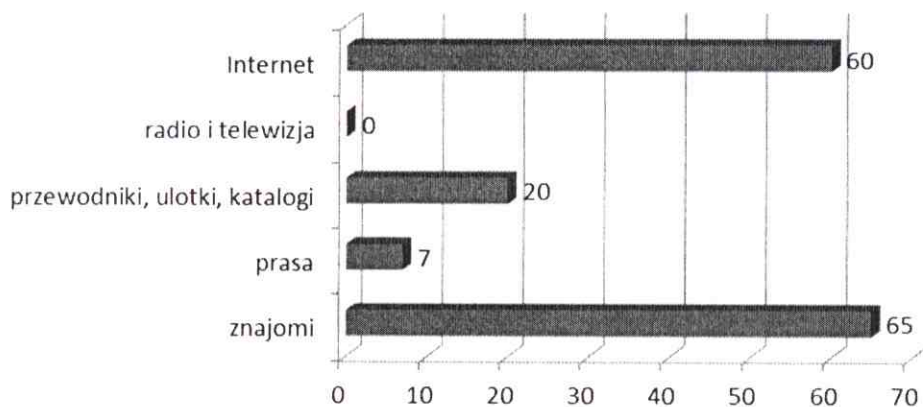
ODLEGŁOŚĆ MIEJSCA ZAMIESZKANIA OD OBSZARU NATURA 2000 W GMINIE BYTOM ODRZAŃSKI



ŹRÓDŁO INFORMACJI O OBSZARZE NATURA 2000 W GMINIE BYTOM ODRZAŃSKI

Wśród ankietowanych najbardziej popularnym źródłem informacji na temat oferty Nadleśnictwa Nowa Sól i Gminy Bytom Odrzański była rodzina i znajomi. Ponad 37% uczestników badania dowiedziało się o Obszarze z Internetu. Inne sposoby uzyskania informacji wskazywane były zdecydowanie rzadziej.

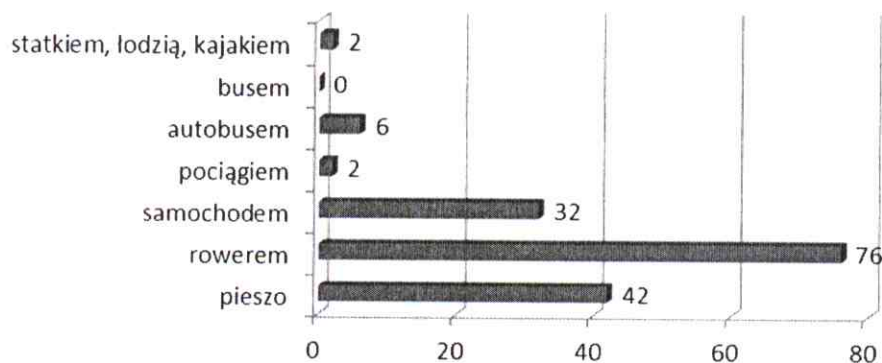
ŹRÓDŁA INFORMACJI NA TEMAT OBSZARU NATURA 2000 W GMINIE BYTOM ODRZAŃSKI



SPOSÓB PRZYBYCIA DO OBSZARU NATURA 2000 W GMINIE BYTOM ODRZAŃSKI

Najwięcej respondentów przybyło na teren Obszaru: rowerem - 47,5% , pieszo – 26,25%, samochodem 20%.


SPOSÓB PRZYBYCIA NA TEREN OBSZARU NATURA 2000 W GMINIE BYTOM ODRZAŃSKI



OBSZAR NATURA 2000 W GMINIE BYTOM ODRZAŃSKI JAKO DOCELOWE MIEJSCE PODRÓŻY

Aż w 138 przypadkach przebadanych osób Obszar Natura 2000 w Gminie Bytom Odrzański było docelowym miejscem podróży. Grupa ta stanowiła 86,25% ogółu ankietowanych. Wśród respondentów tylko 36 osób przyjechało do Obszaru przy okazji innych planów.

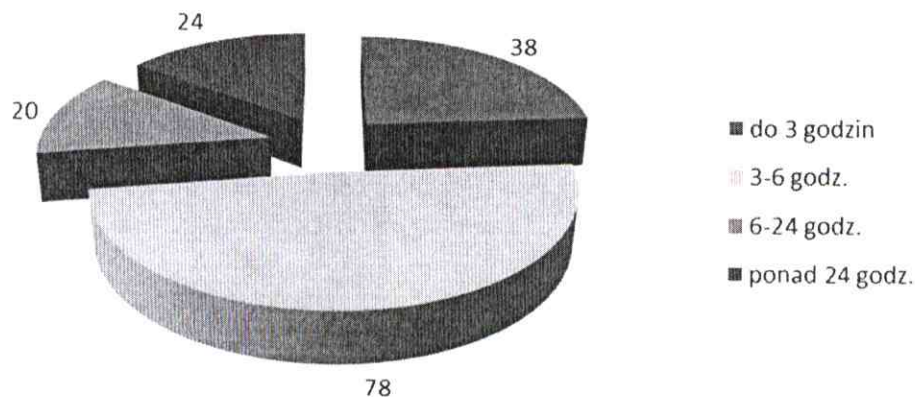
OBSZAR NATURA 2000 W GMINIE BYTOM ODRZAŃSKI JAKO DOCELOWE MIEJSCE PODRÓŻY



DLUGOŚĆ POBYTU NA TERENIE OBSZARU NATURA 2000 W GMINIE BYTOM ODRZAŃSKI

Największa grupa respondentów zdecydowała się na przyjazd na teren Obszaru na czas od 3 do 6 godz. Takiej odpowiedzi udzieliło 48,75% ankietowanych. Na okres powyżej 24 godz. Przyjechało 24 respondentów tj. 15%.

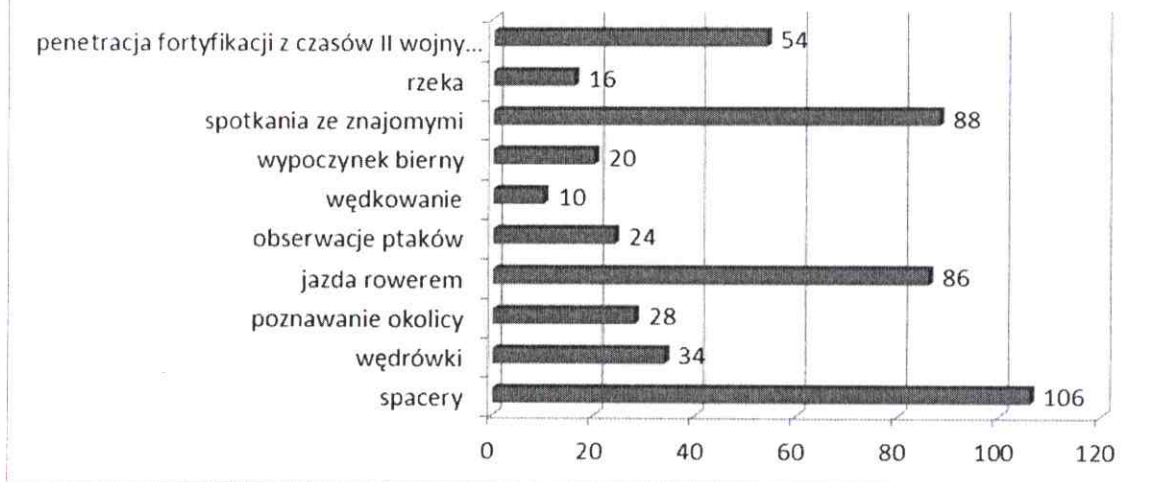
DLUGOŚĆ POBYTU NA TERENIE OBSZARU NATURA 2000 W GMINIE BYTOM ODRZAŃSKI



SPOSÓB SPĘDZANIA CZASU PODCZAS POBYTU NA TERENIE OBSZARU NATURA 2000 W GMINIE BYTOM ODRZAŃSKI

W tym pytaniu respondenci mieli do wyboru maksymalnie trzy odpowiedzi. Najczęstszym celem przyjazdu na teren Obszaru był spacer. Ta grupa respondentów stanowiła aż 66,25% wszystkich badanych. Drugim w kolejności była jazda rowerem 53,75%. Aż 33,75% badanych jako cel wybrało penetrację fortyfikacji z czasu II wojny światowej.

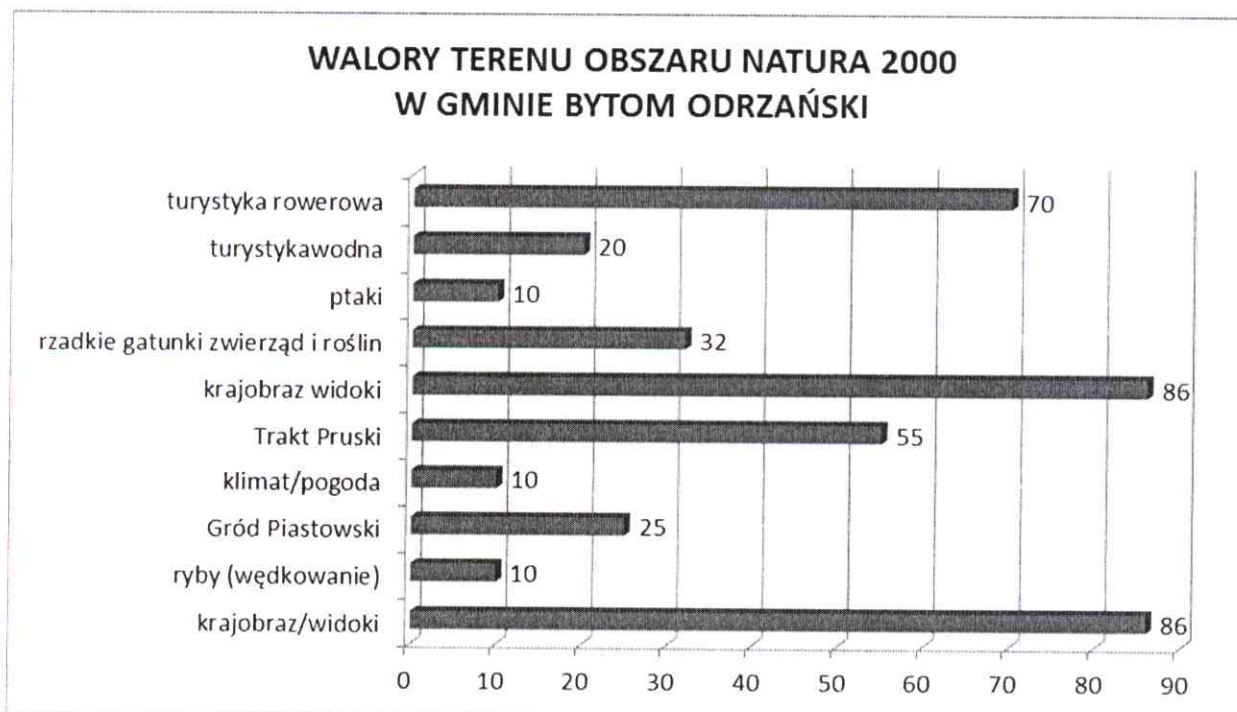
SPOSÓB SPĘDZANIA WOLNEGO CZASU NA OBSZARZE NATURA 2000 W GMINIE BYTOM ODRZAŃSKI



WALORY OBSZARU NATURA 2000 W GMINIE BYTOM ODRZAŃSKI

W tym pytaniu respondenci mogli wybrać maksymalnie trzy odpowiedzi. Najwięcej, bo prawie 54% ankietowanych, zdecydowało, że to krajobraz i widoki są główną atrakcją Obszaru. Prawie 44% badanych wybrało turystykę rowerową, a aż 34,38% respondentów wskazało na Trakt Pruski a 33,75% na fortyfikacje – umocnienia Środkowej Odry.

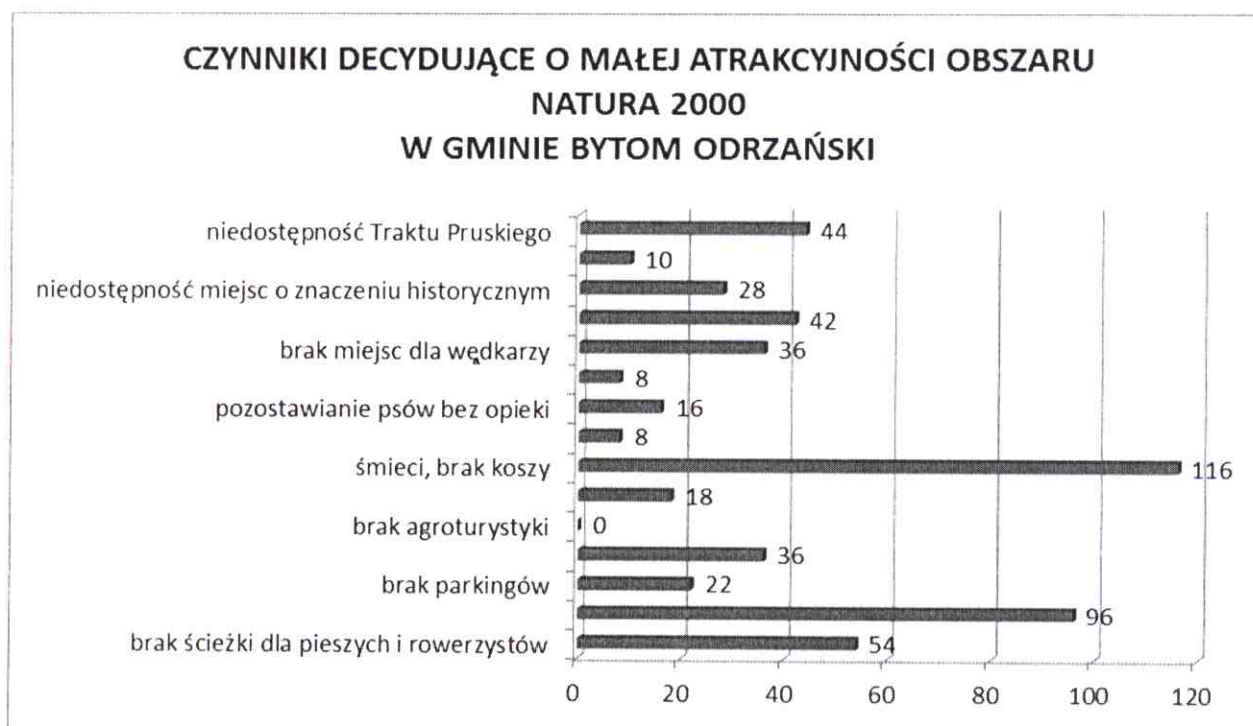
WALORY TERENU OBSZARU NATURA 2000 W GMINIE BYTOM ODRZAŃSKI



CZYNNIKI DECYDUJĄCE O MAŁEJ ATRAKCYJNOŚCI OBSZARU NATURA 2000 W GMINIE BYTOM ODRZAŃSKI

Podobnie, jak w przypadku oceny walorów oferty turystycznej Obszaru, respondenci mieli możliwość wyboru trzech odpowiedzi na pytania o czynniki decydujące o niedoskonałościach Obszaru. Jako najczęściej wymieniany czynnik wskazano na zaśmiecenie terenu i brak kary – 72,5% ankietowanych. Drugim wyborem było brak miejsc do odpoczynku – 60% odpowiedzi. Co trzeci badany wskazywał na brak ścieżek dla pieszych

i rowerzystów. Kolejne czynniki wpływające na małą atrakcyjność Obszaru to niedostępność Traktu Pruskiego – 27,5% i brak miejsc umożliwiających obserwację przyrody – 26,25%.



INFORMACJA TURYSTYCZNA

Potrzebę umieszczenia dodatkowych tablic i znaków informacyjnych na terenie Obszaru Natura 2000 w Gminie Bytom Odrzański zauważyło 140 respondentów, czyli aż 87,5% ogółu badanych. Takiej konieczności nie dostrzegło jedynie 8 osób. 7,5% wszystkich ankietowanych nie potrafiło określić, czy odczuwa brak informacji turystycznej.



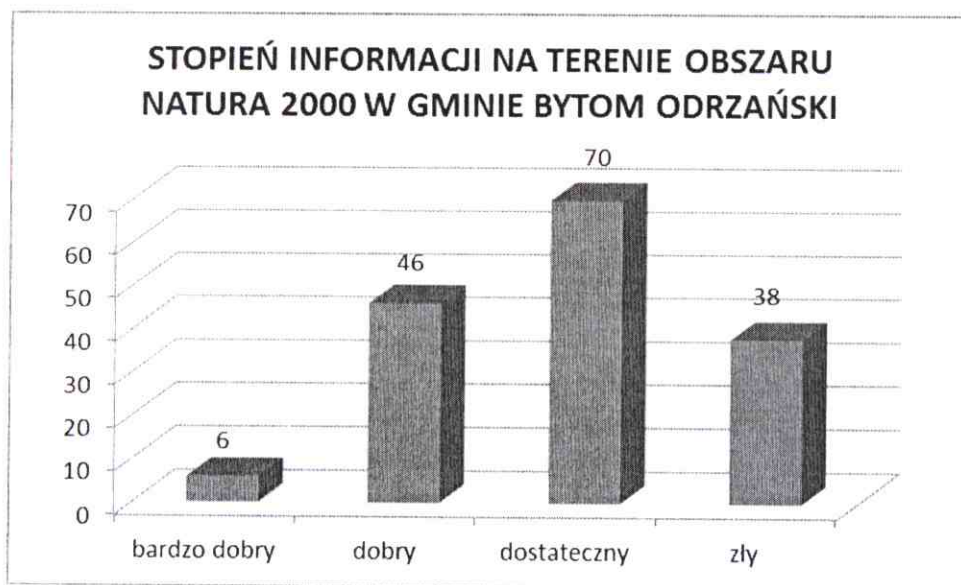
TURYSTYKA A EKOLOGIA

Spośród badanych tylko - 35 % osób zadeklarowało znajomość zasad korzystania i zachowania na terenie Obszarów objętych ochroną przyrody – Natura 2000. Natomiast - 65 % wskazała na brak znajomości tych zasad.



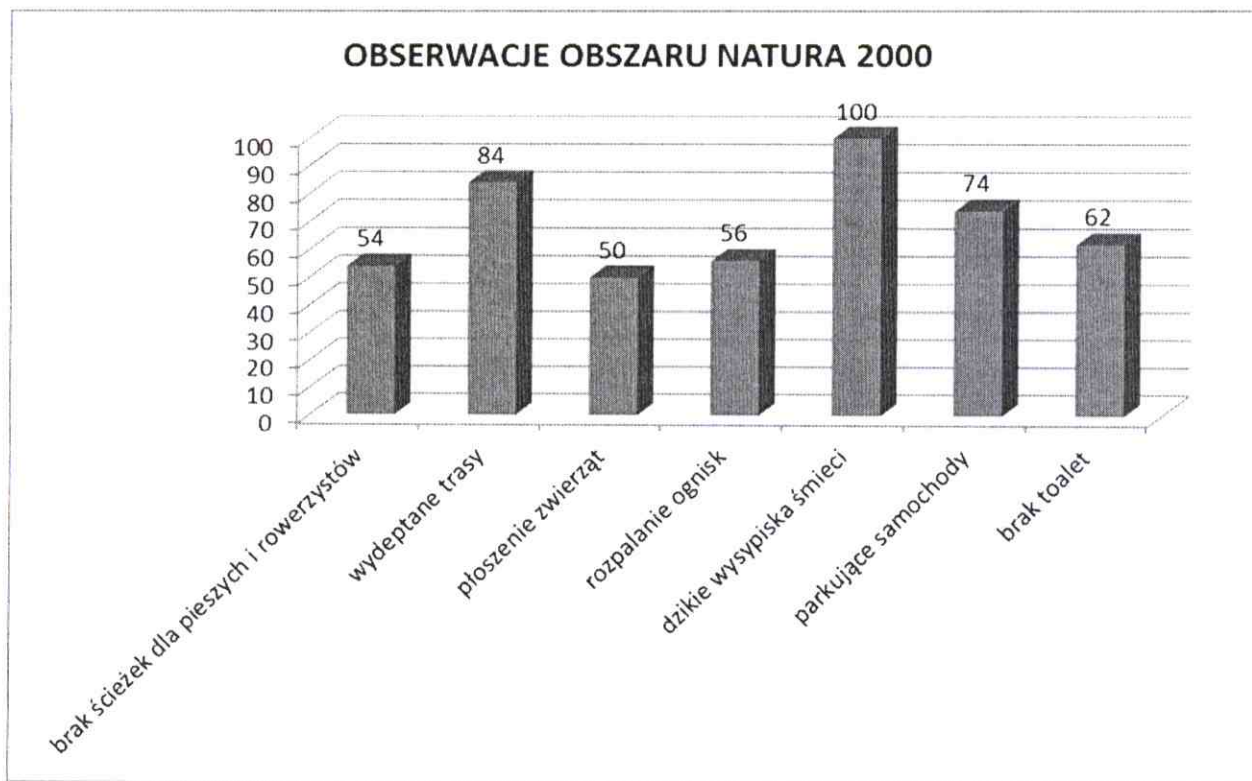
STAN INFORMACJI O OBSZARACH CHRONIONYCH

Spośród respondentów aż – 67,5 % uznała aktualny stan informacji nt. Obszaru Natura 2000 w Gminie Bytom Odrzański za dostateczny i zły. Tylko - 1,88 % badanych uznało go jako bardzo dobry.



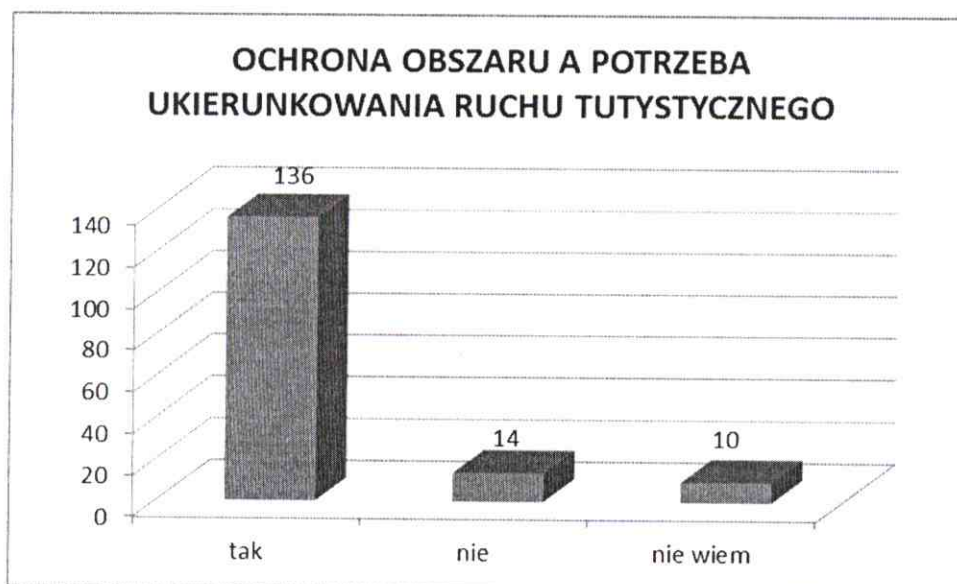
ZACHOWANIA W OBSZARZE NATURA 2000 NIEZGODNE Z OBOWIĄZUJĄCYMI ZASADAMI

W tym pytaniu respondenci mieli do wyboru maksymalnie trzy odpowiedzi. Najwięcej wskazań dotyczyło dzikich wysypisk śmieci – 62,5 %. 52,5 % badanych podało wydeptane, nieuporządkowane - degradujące przyrodę – trasy wędrówek pieszych i rowerowych. Kolejne odpowiedzi dotyczyły parkujących samochodów na terenach leśnych – 46,25 %.



OCHRONA OBSZARU A UKIERUNKOWANIE RUCHU TURYSTYCZNEGO

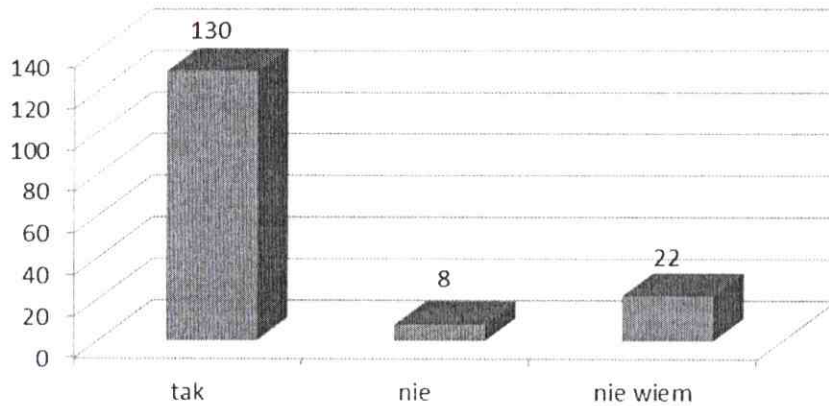
Ponad 85 % badanych wskazało na konieczność ukierunkowania ruchu turystycznego w sposób zapewniający ochronę cennych siedlisk i gatunków zwierząt. Tylko 8,75 % było przeciwnego zdania.



ŚCIEŻKI DYDAKTYCZNO-PRZYRODNICZE

Spośród badanych – 81,25 % osób widzi potrzebę stworzenia na terenie Obszaru Natura 2000 w Gminie Bytom Odrzański ścieżek dydaktyczno-przyrodniczych. Przeciwnego zdania jest – 5 % respondentów.

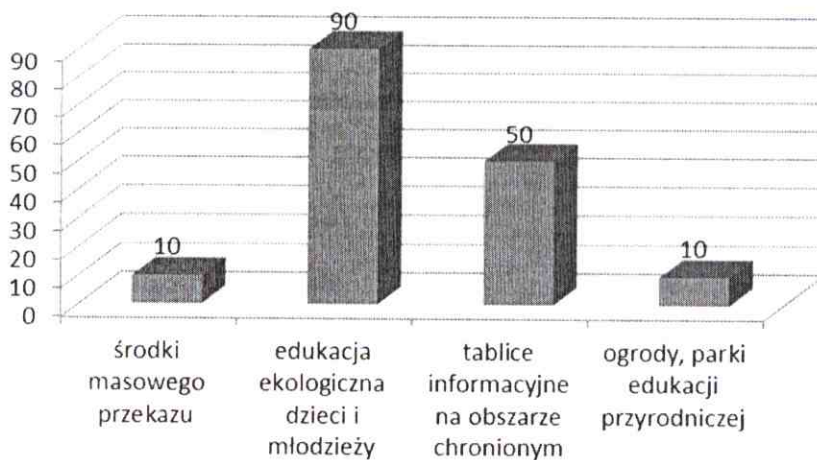
POTRZEBA STWORZENIA ŚCIEŻKI DYDAKTYCZNO-PRZYRODNICZEJ



BUDOWANIE ŚWIADOMOŚCI EKOLOGICZNEJ

Badani w odpowiedzi na pytanie dotyczące czynników wpływających na świadomość ekologiczną turystów na pierwszym miejscu wymienili edukację ekologiczną dzieci i młodzieży – 56,25 % a na kolejnym tabliczki informacyjne na obszarze chronionym – 35,25 %.

BUDOWANIE ŚWIADOMOŚCI EKOLOGICZNEJ



4. WNIOSKI I ZADANIA

Zidentyfikowanie problemów i przyjęcie katalogu koniecznych do wykonania zadań stanowi podstawę do realizacji celu podstawowego jakim jest ochrona przyrody w kontekście rosnącej presji turystycznej na terenie Obszaru Natura 2000 w Gminie Bytom Odrzański:

ZIDENTYFIKOWANE PROBLEMY	ZADANIA
Ochrona przyrody	<ul style="list-style-type: none">- Szczególna troska o środowisko naturalne,- wyznaczenie miejsc dla turystów (parkingi, ścieżki rowerowe i piesze, miejsca odpoczynku)- ich lokalizacja ograniczająca negatywny wpływ ruchu turystycznego na środowisko przyrodnicze- stworzenie warunków do odpoczynku w miejscach wyznaczonych- zapewnienie, kontrolowanego dostępu do Fortyfikacji Umocnień Środkowej Odry, Grodu Piastowskiego i Traktu Pruskiego
Edukacja ekologiczna	<ul style="list-style-type: none">- utworzenie parku przyrody,- program działań edukacyjnych - „Zielona Szkoła” – zajęcia w parku przyrody dla uczniów szkół podstawowych i gimnazjów- wiatka edukacyjna- tablice informacyjne o wymaganych zachowaniach na terenie ochronnym- tablice informacyjne z opisem chronionych siedlisk roślin i gatunków zwierząt- punkty obserwacyjne
Stan zanieczyszczenia Obszaru	<ul style="list-style-type: none">- zakup i rozmieszczenie pojemników na odpady- regularne ich opróżnianie- toalety
Parkingi	<ul style="list-style-type: none">- lokalizacja miejsc do parkowania- wyeliminowanie niekontrolowanego ruchu pojazdów po terenie Obszarów
Ścieżki pieszo-rowerowe	<ul style="list-style-type: none">- wyznaczenie przebiegu w sposób, który ograniczy lub wyeliminuje negatywny wpływ ruchu turystycznego na chronione gatunki zwierząt i siedliska roślin
Oznakowanie terenu	<ul style="list-style-type: none">- tablice informacyjne- tablice historyczne

Wyniki badań wskazują na rzetelne podejście respondentów do tematu. Ich odpowiedzi ukazują autentyczną chęć realnego wpływu na zmiany w ofercie turystycznej Obszaru Natura 2000 w Gminie Bytom Odrzański. Mając do wyboru maksymalnie trzy odpowiedzi na pytania dotyczące walorów Obszaru, jego niedoskonałości oraz propozycje zmian dla poprawy stanu środowiska, zdecydowanie najwięcej odpowiedzi udzielono w postaci sugestii, na co warto zwrócić uwagę, by zrealizować cele w tym zakresie. Wskazane problemy zostaną ograniczone pod warunkiem realizacji założeń projektu. Głównym celem zadania dla Obszaru Natura 2000 w Gminie Bytom Odrzański ma być ukierunkowanie ruchu turystycznego w sposób umożliwiający ochronę Obszaru.

Ankietowani nie wypełniali tylko ankiet, ale też z dużą chęcią dzieli się swoimi spostrzeżeniami dotyczącymi odwiedzanego Obszaru. Podczas rozmów zwracali uwagę ankieterom, że widzą bardzo dużą potrzebę zadbania o czystość, że w wielu miejscach brakuje koszy na śmieci. Wśród poruszanych kwestii zwracano szczególną uwagę na potrzebę wyznaczenia i stworzenia ścieżek turystycznych, ponieważ w wielu miejscach rzucały się w oczy dzikie ścieżki wydeptane przez pieszych turystów, czy też licznie połamane gałęzie. Zwracano uwagę na stworzenie miejsc parkingowych, ponieważ wiele aut jest parkowanych na terenach do tego nie przeznaczonych.

Rozwój turystyki na terenach cennych przyrodniczo rodzi wiele zagrożeń. Budowa infrastruktury na tych terenach powinna w związku z tym odbywać się z zachowaniem środków ostrożności. Ze wszelkich sił należy starać się aby takie obszary chronić przed dużymi napływami ruchu turystycznego, a co za tym idzie możliwymi szkodami. Ważnym jest aby tak ograniczyć ingerencję człowieka w środowisko aby jak najmniej naruszać funkcje ekologiczne. Stali bywalcy terenu Obszar Natura 2000 w Gminie Bytom Odrzański oraz mieszkańcy tego regionu podczas rozmów byli bardzo przeculeni na to aby w jak najlepszy i najbardziej skuteczny sposób chronić ten cenny obszar. Informacja o rozpoczęciu realizacji projektu spotykała się z bardzo dużą aprobatą.

5. ZAŁĄCZNIKI

Kwestionariusz ankiety

ANKIETA ANONIMOWA

Badanie ruchu turystycznego w Obszarze Natura 2000 w Gminie Bytom Odrzański w celu jego odpowiedniego ukierunkowania pod kątem ochrony cennego przyrodniczo terenu, z uwzględnieniem dostępu do znajdujących się w/w obszarze unikatowych obiektów historycznych.

1.	Ile czasu zamierza Pan/Pani przebywać na terenie Obszaru Natura 2000 w Gminie Bytom Odrzański?	<input type="checkbox"/> do 3 godzin <input type="checkbox"/> od 3 do 6 godzin <input type="checkbox"/> od 6 do 24 godzin <input type="checkbox"/> ponad 24 godziny
2.	Czy zna Pan/Pani zasady korzystania i zachowania na terenie obszarów objętych ochroną przyrody – Natura 2000?	<input type="checkbox"/> tak <input type="checkbox"/> nie
3.	Jakim środkiem transportu przybył(a) Pan/Pani do Obszaru Natura 2000 w Gminie Bytom Odrzański?	<input type="checkbox"/> na pieszo <input type="checkbox"/> rowerem <input type="checkbox"/> samochodem <input type="checkbox"/> pociągiem <input type="checkbox"/> autobusem <input type="checkbox"/> busem <input type="checkbox"/> statkiem, łodzią, kajakiem
4.	Czy obszar Natura 2000 w Gminie Bytom Odrzański jest docelowym miejscem podróży?	<input type="checkbox"/> tak <input type="checkbox"/> nie
5.	Jak zamierza Pan/Pani spędzić czas podczas pobytu na terenie Obszaru Natura 2000 w Gminie Bytom Odrzański? (maksymalnie 3 odpowiedzi)	<input type="checkbox"/> spacer <input type="checkbox"/> wędrowka <input type="checkbox"/> poznawanie okolicy <input type="checkbox"/> jazda rowerem <input type="checkbox"/> obserwacja ptaków <input type="checkbox"/> rzeka <input type="checkbox"/> penetracja fortyfikacji z czasów II Wojny Światowej <input type="checkbox"/> wędkowanie <input type="checkbox"/> wypoczynek bierny <input type="checkbox"/> spotkania ze znajomymi
6.	Co szczególnie nie podoba się Panu/Pani na terenie Obszaru Natura 2000 w Gminie Bytom Odrzański? (maksymalnie 3 odpowiedzi)	<input type="checkbox"/> brak ścieżek dla pieszych i rowerzystów <input type="checkbox"/> brak parkingów <input type="checkbox"/> brak miejsc odpoczynku <input type="checkbox"/> informacja turystyczna <input type="checkbox"/> oznakowanie w terenie <input type="checkbox"/> śmieci, brak koszy <input type="checkbox"/> bezpieczeństwo <input type="checkbox"/> brak miejsc dla wędkarzy <input type="checkbox"/> brak miejsc umożliwiających obserwację przyrody <input type="checkbox"/> niedostępność miejsc o znaczeniu historycznym <input type="checkbox"/> brak możliwości korzystania z zasobów obszaru przez osoby niepełnosprawne <input type="checkbox"/> niedostępność Traktu Pruskiego <input type="checkbox"/> hałas <input type="checkbox"/> brak agroturystyki <input type="checkbox"/> pozostawianie psów bez opieki w obszarach cennych przyrodniczo
7.	Co dla Pani/Pana stanowi największą atrakcję w Obszarze Natura 2000 w Gminie Bytom Odrzański? (maksymalnie 3 odpowiedzi)	<input type="checkbox"/> Umocnienia Środkowej Odry – Oderstellung <input type="checkbox"/> Trakt Pruski <input type="checkbox"/> Gród Piastowski <input type="checkbox"/> niespotykane gdzie indziej rzadkie gatunki zwierząt i roślin <input type="checkbox"/> ptaki („birdwatching”) <input type="checkbox"/> pogoda/mikroklimat <input type="checkbox"/> krajobraz/widoki <input type="checkbox"/> turystyka rowerowa <input type="checkbox"/> turystyka wodna <input type="checkbox"/> ryby (wędkowanie)

8.	Czy zdaniem Pana/Pani należy ukierunkować ruch turystyczny w sposób zapewniający ochronę cennych siedlisk roślin i gatunków zwierząt?	<input type="checkbox"/> tak <input type="checkbox"/> nie <input type="checkbox"/> nie wiem
9.	Czy zdaniem Pana/Pani potrzebne jest stworzenie ścieżek dydaktyczno-przyrodniczych w obszarze Natura 2000 w Gminie Bytom Odrzański?	<input type="checkbox"/> tak <input type="checkbox"/> nie <input type="checkbox"/> nie wiem
10.	Czy podczas pobytu w Obszarze Natura 2000 w Gminie Bytom Odrzański zaobserwował(a) Pan/Pani: (maksymalnie 3 odpowiedzi)	<input type="checkbox"/> poruszanie się turystów po terenie w sposób niezorganizowany <input type="checkbox"/> wydeptane nieuporządkowane – degradujące przyrodę – trasy wędrówek pieszych i rowerowych <input type="checkbox"/> płoszenie zwierząt <input type="checkbox"/> rozpalanie ognisk w miejscach do tego nieprzystosowanych <input type="checkbox"/> dzikie wysypiska śmieci, <input type="checkbox"/> parkujące samochody na terenach leśnych <input type="checkbox"/> brak toalet
11.	Czy zdaniem Pana/Pani należy umieścić znaki i tablice mówiące o siedliskach/zwierzętach znajdujących się w Obszarze Natura 2000 w Gminie Bytom Odrzański ?	<input type="checkbox"/> tak <input type="checkbox"/> nie <input type="checkbox"/> nie wiem
12.	Czy zdaniem Pana/Pani usystematyzowanie ruchu turystycznego poprawi bezpieczeństwo zwierząt zamieszkujących teren obszaru Natura 2000 w Gminie Bytom Odrzański?	<input type="checkbox"/> tak <input type="checkbox"/> nie <input type="checkbox"/> nie wiem
13.	Jak ocenia Pan/Pani aktualny stopień informacji na temat Obszaru Natura 2000 znajdującego się na terenie Gminy Bytom Odrzański ?	<input type="checkbox"/> bardzo dobry <input type="checkbox"/> dobry <input type="checkbox"/> dostateczny <input type="checkbox"/> zły
14.	Czy uważa Pan/Pani, że na świadomość ekologiczną wpływają:	<input type="checkbox"/> środki masowego przekazu <input type="checkbox"/> edukacja ekologiczna dzieci i młodzieży <input type="checkbox"/> tablice informacyjne na obszarze chronionym <input type="checkbox"/> ogrody, parki edukacji przyrodniczej
15.	Jakie są Pana/Pani główne źródła informacji o Obszarze Natura 2000 w Gminie Bytom Odrzański?	<input type="checkbox"/> znajomi / rodzina <input type="checkbox"/> prasa <input type="checkbox"/> przewodniki / ulotki /foldery <input type="checkbox"/> radio / telewizja <input type="checkbox"/> internet
16.	Jak często odwiedza Pan/Pani miejsce, w którym obecnie się znajduje?	<input type="checkbox"/> jestem po raz pierwszy <input type="checkbox"/> bardzo rzadko (mniej niż raz na rok) <input type="checkbox"/> od czasu do czasu (1-2 razy w roku) <input type="checkbox"/> bardzo często (więcej niż 2 razy w roku)
17.	Z jakiej formy zakwaterowania korzysta Pan/Pani podczas pobytu w Gminie Bytom Odrzański?	<input type="checkbox"/> dom rodzinny <input type="checkbox"/> znajomi <input type="checkbox"/> hotel <input type="checkbox"/> pensjonat <input type="checkbox"/> gospodarstwo agroturystyczne <input type="checkbox"/> statek, łódź <input type="checkbox"/> namiot
18.	Płeć:	<input type="checkbox"/> kobieta <input type="checkbox"/> mężczyzna
19.	Wiek:	<input type="checkbox"/> do 18 lat <input type="checkbox"/> 19 – 35 lat <input type="checkbox"/> 36 – 60 lat <input type="checkbox"/> powyżej 61 lat
20.	Odległość od stałego miejsca zamieszkania:	<input type="checkbox"/> Gmina Bytom Odrzański <input type="checkbox"/> do 50 km <input type="checkbox"/> od 51 do 100 km <input type="checkbox"/> powyżej 100 km.